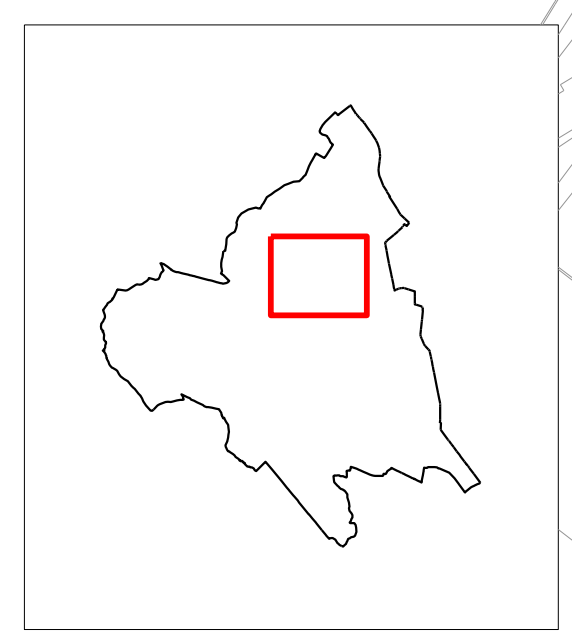
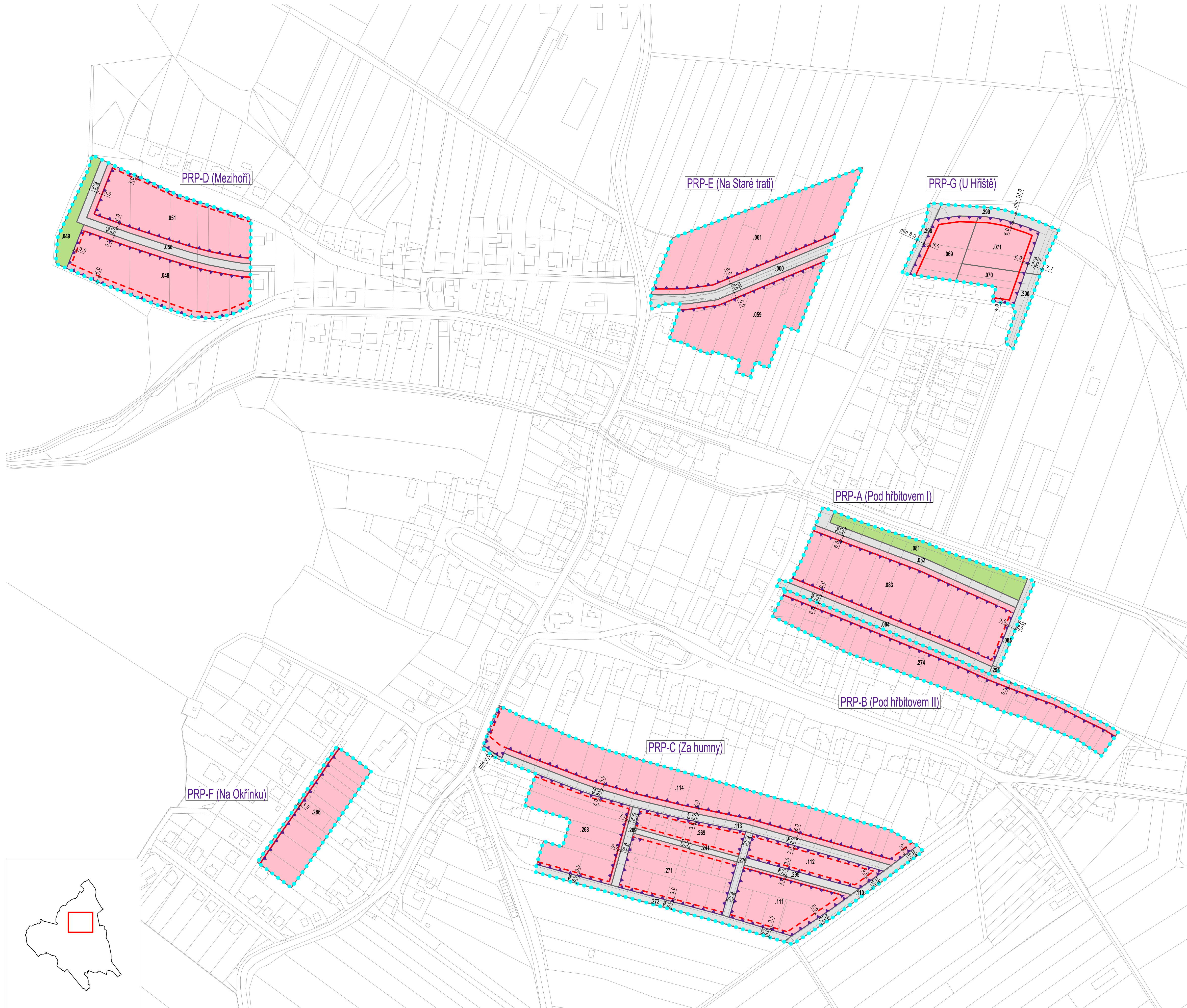





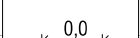









ÚZEMNÍ PLÁN




PRVKY REGULAČNÍHO PLÁNU

-  PLOCHA S PRVKY REGULAČNÍHO PLÁNU
-  KÓD PLOCHY S PRVKY REGULAČNÍHO PLÁNU
-  STAVEBNÍ ČÁRA
-  STAVEBNÍ HRANICE
-  OPLOCENÍ
-  KÓTA UDÁVAJÍCÍ VZDÁLENOST V METRECH

PLOCHY S ROZDÍLNÝM ZPŮSOBEM VYUŽITÍ

-  PLOCHY SMÍŠENÉ OBYTNÉ (B)
-  PLOCHY VEŘEJNÉ ZELENÉ (P)
-  PLOCHY VEŘEJNÝCH PROSTRANSTVÍ (U)
-  KÓD PLOCHY S ROZDÍLNÝM ZPŮSOBEM VYUŽITÍ
-  HRANICE PLOCH S ROZDÍLNÝM ZPŮSOBEM VYUŽITÍ

PRVKY MAPOVÉHO DÍLA

-  POLOHOVIS – KATASTRÁLNÍ MAPA



ZÁZNAM O ÚČINNOSTI

Společný orgán, který územní plán vydal: Zastupitelstvo obce Moravské Knínice	Datum ražení účinnosti územního plánu:
Pořizovatel: Městský úřad Kufřín, odbor investiční, Jungmannova 968/75, 664 94 Kufřín	Podpis:
Oprávněná osoba pořizovatele: Ing. Vlasta Kratochvíl, referentka investičního odboru	

Zpracovatel: Knesl Kynčl architekti s.r.o., Šumavská 416/15, 602 00 Brno	Pořadí:
Garant projektu: doc. Ing. arch. Lukáš Kynčl Ph.D., ČKA 02872	
Projekční tým: doc. Ing. arch. Lukáš Kynčl Ph.D., Ing. arch. Jiří Knesl, Ing. arch. Bohuš Zoubek, Ing. arch. Jan Špičík, Ing. arch. Jana Šimová Ph.D., Ing. Bohumil Dvořákovič	
Dopravní infrastruktura: Ing. Kateřka Polesná (Aukor DPK s.r.o.)	Zbor státního fondu: Ing. arch. Jiří Knesl
Technická infrastruktura – vodní hospodářství, zásobování pitnou vodou: Ing. Václav Vaněk	Krajina: Ing. arch. Jiří Knesl
Technická infrastruktura – zásobování elektřinou: Ing. Karol Rychtář	USEB: RNDr. Jiří Kodáň (AGEBIS s.r.o.)

Název akce: ÚZEMNÍ PLÁN MORAVSKÉ KNÍNICE VYDÁNÍ	Datum: 2022
Název výkresu: VÝKRES S PRVKY REGULAČNÍHO PLÁNU	Formát: 840 x 600 mm
	Číslo zakázky: 00662_80
	Měřítko: 1 : 2 000
	Číslo výkresu: I/04

Knesl Kynčl architekti s.r.o.
Šumavská 416/15, 602 00 Brno
tel.: +420 541 562 134
www.knesl-kyncl.com